

DEPARTEMENT DE
VENDEE

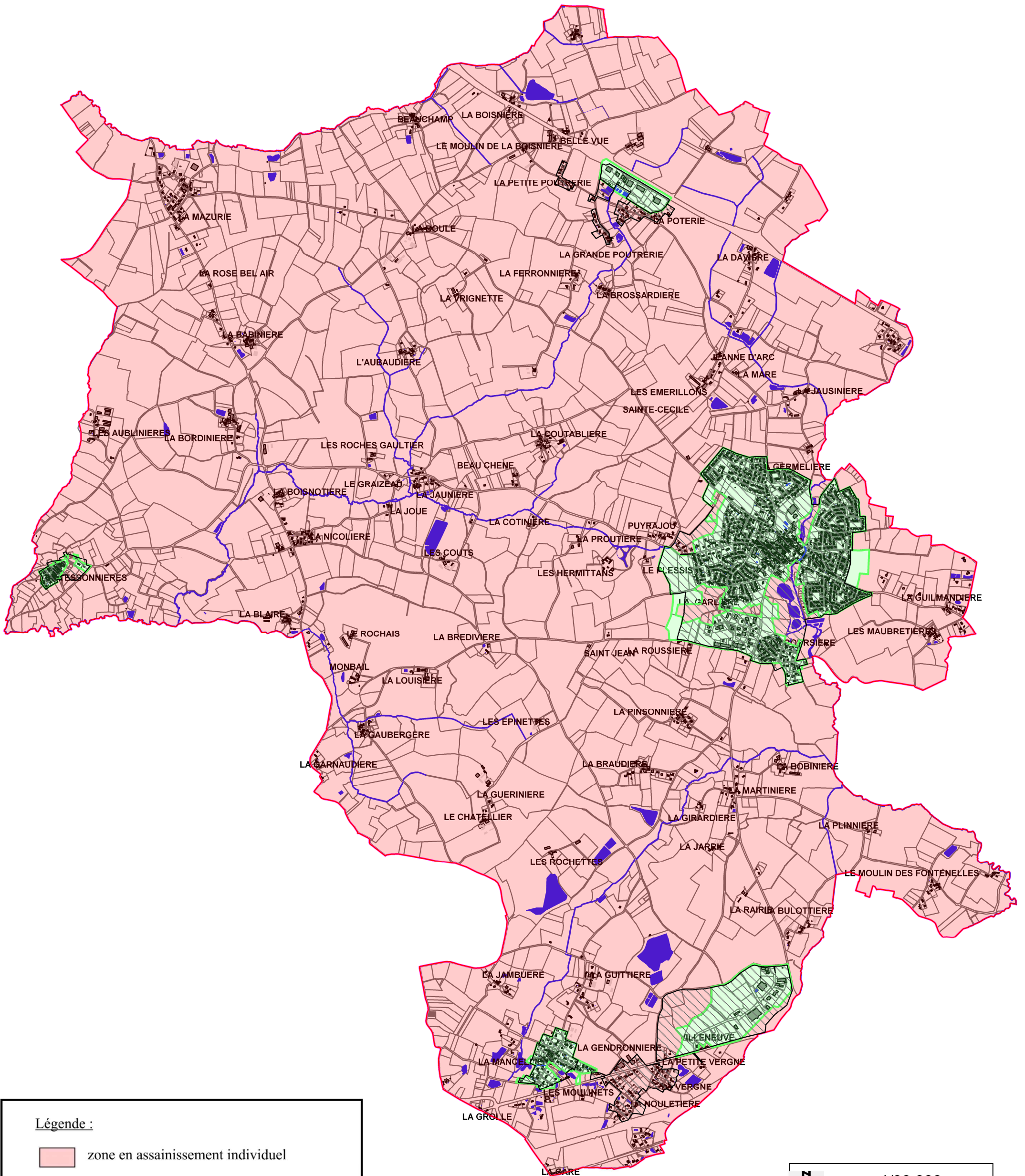


COMMUNE DE
VENANSULT

5.2.d

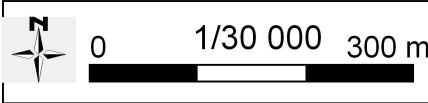
Projet de zonage d'assainissement

Vu pour être annexé à la
délibération du Conseil Municipal
du

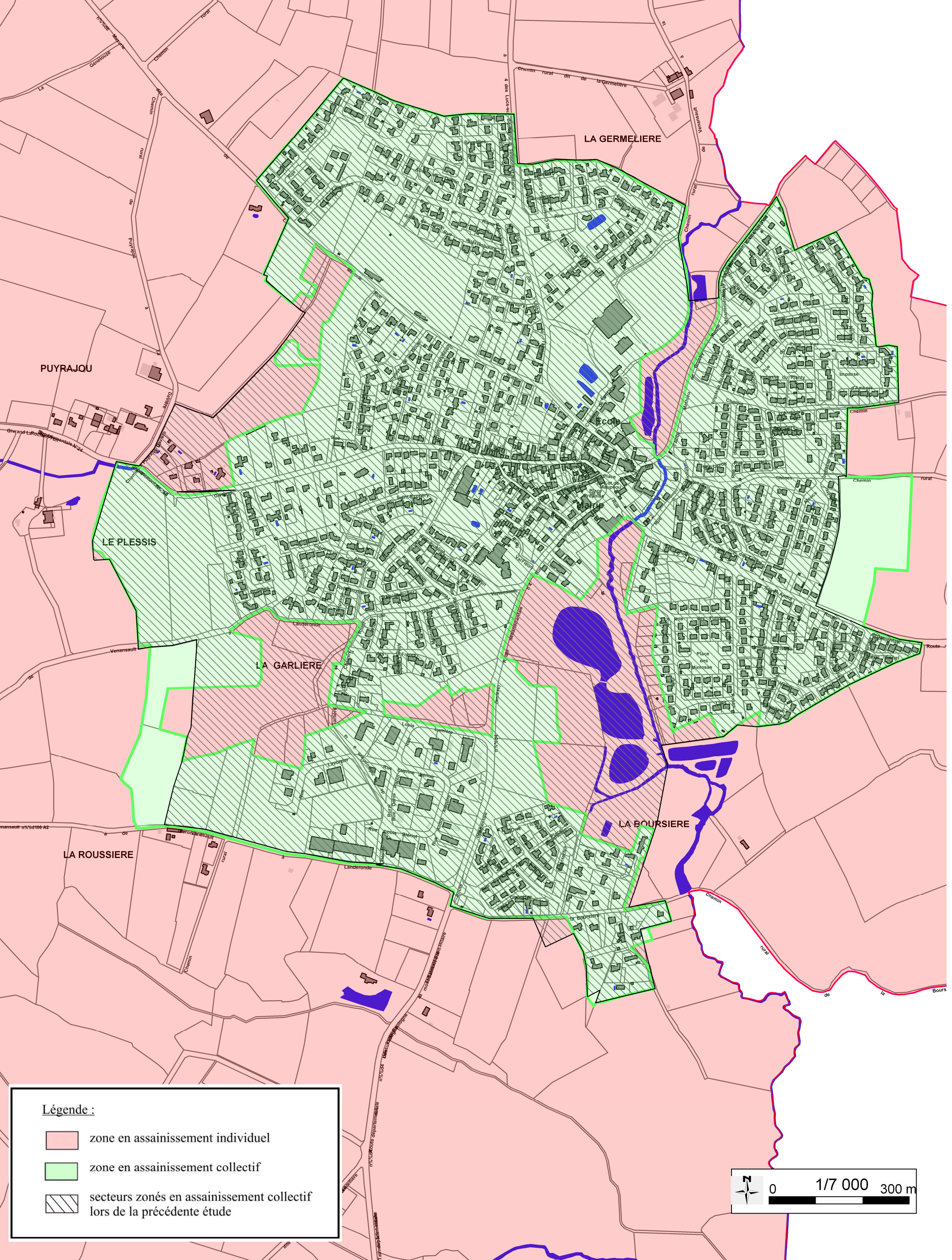


Légende :

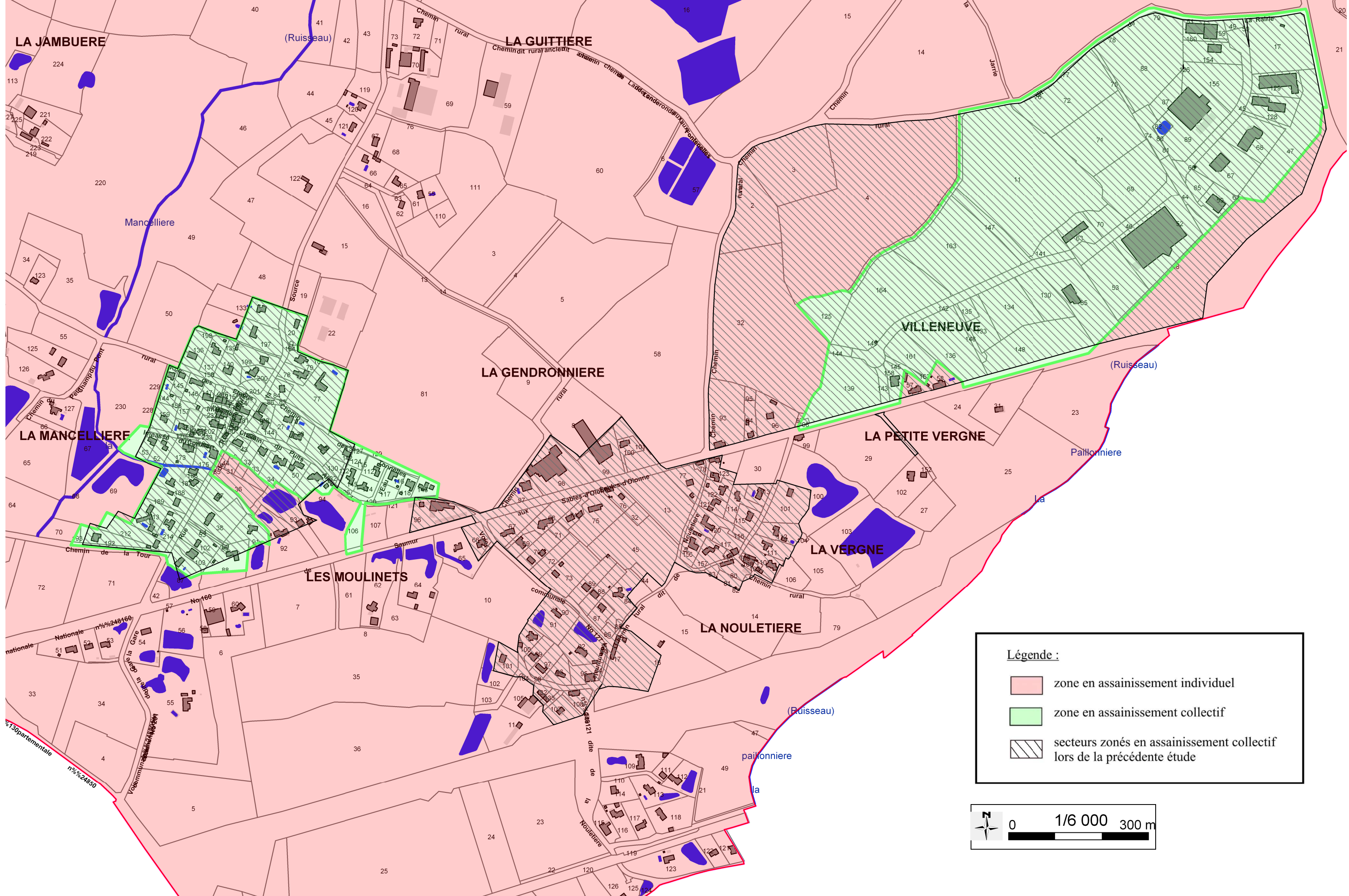
- zone en assainissement individuel
- zone en assainissement collectif
- secteurs zonés en assainissement collectif lors de la précédente étude



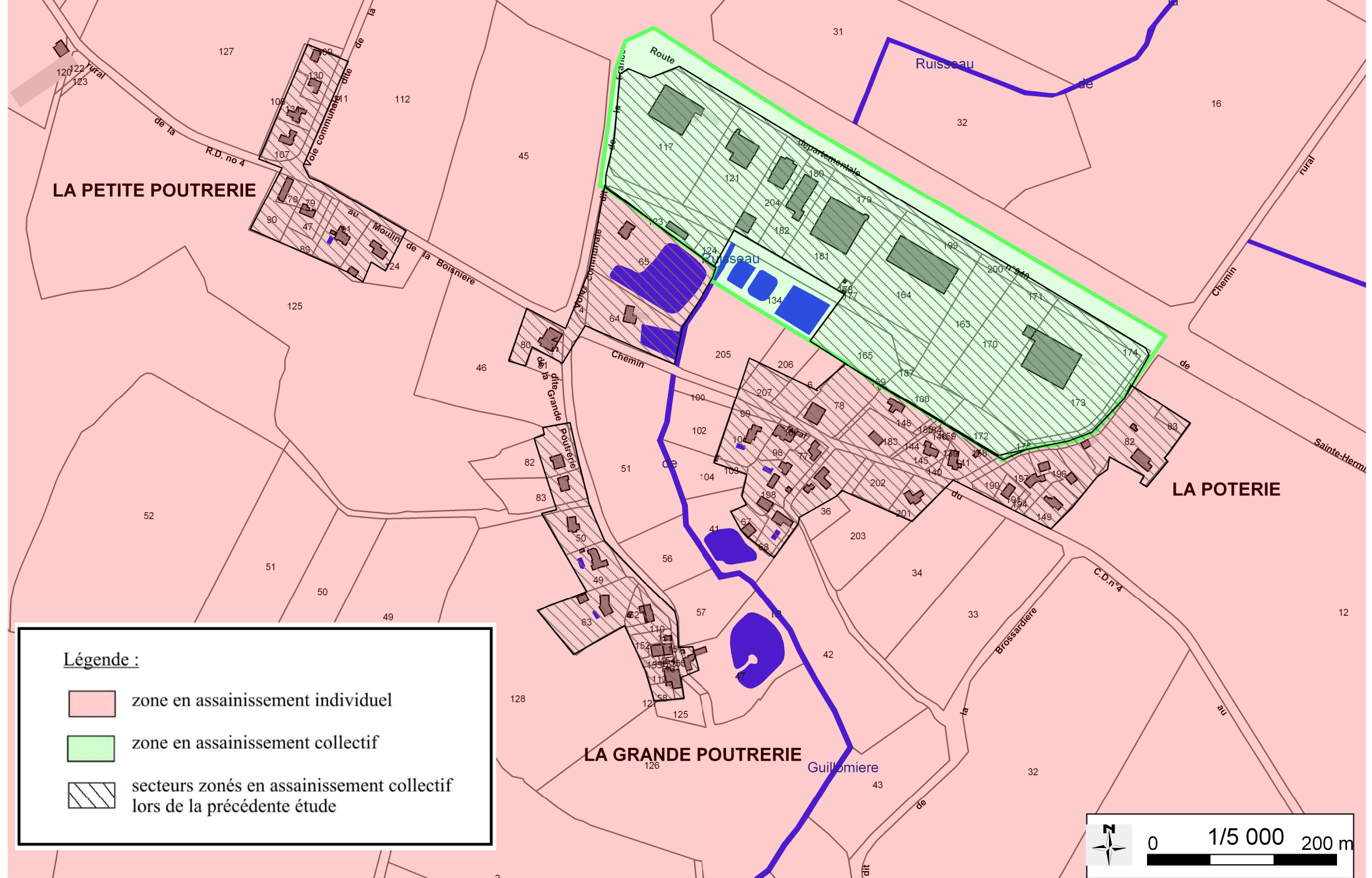
Carte 1 : Proposition de délimitation du zonage d'assainissement sur la commune de Venansault (document provisoire)



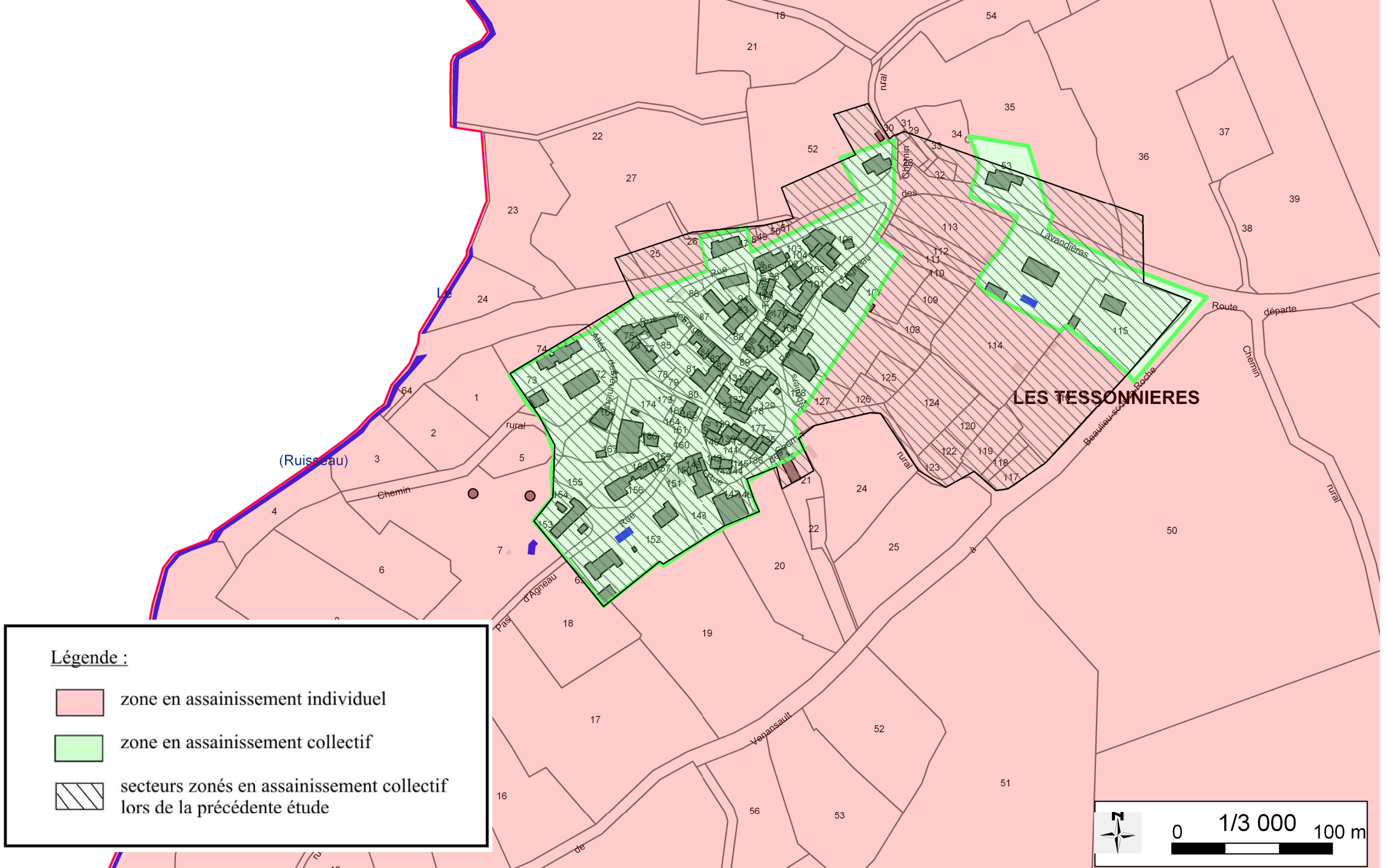
Carte 2 : Proposition de délimitation du zonage d'assainissement sur le bourg de la commune de Venansault (document provisoire)



Carte 3 : Proposition de délimitation du zonage d'assainissement sur le secteur de la Mancellière/Parc d'activités La Landette (document provisoire)



Carte 4 : Proposition de délimitation du zonage d'assainissement sur la Zone Industrielle France (document provisoire)



Carte 5 : Proposition de délimitation du zonage d'assainissement sur le village des Tessonnières (document provisoire)