


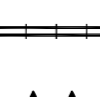


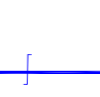

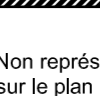


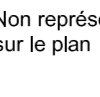
5.1.b Plan des servitudes d'utilité publique

Nu pour être annexé à la délibération du Conseil Municipal

Echelle : 1/10 000ème

SCÉ
Société Civile de Conception et d'Exploitation
de Projets d'Urbanisme

Etat de l'Etat
N° de l'Etat
N° de l'Etat
N° de l'Etat

-  AC1 Servitude relative à la protection des monuments historiques
 -  A5 Canalisations publiques d'eau potable et d'assainissement
 -  EL11 Servitude relative aux interdictions d'accès grevant les propriétés limitrophes des routes express
 -  I4 Servitude relative à l'établissement des canalisations électriques (alimentation générale et distribution)
 -  PT3 Servitude attachée aux réseaux de télécommunications des postes et télécommunications
 -  T1 Servitude relative aux chemins de fer
 -  T4 Servitude aéronautique relative à la protection de la circulation aérienne, servitude de balisage
 -  T5 Servitude aéronautique relative à la protection de la circulation aérienne, servitude de dégagement
 -  T7 Servitude relative aux relations aériennes installations hors zone de dégagement
 -  Plan d'alignement
- Non représentée sur le plan
- Non représentée sur le plan

